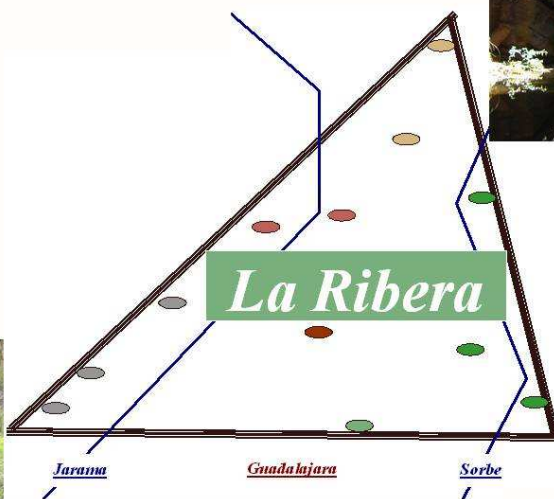




La Vereda de Puebla

*¡Una casa confortable en un entorno sorprendente!*

[www.laveredadepuebla.com](http://www.laveredadepuebla.com)



***Turismo rural auténtico y de calidad, en  
Guadalajara, a 1 hora de Madrid.***

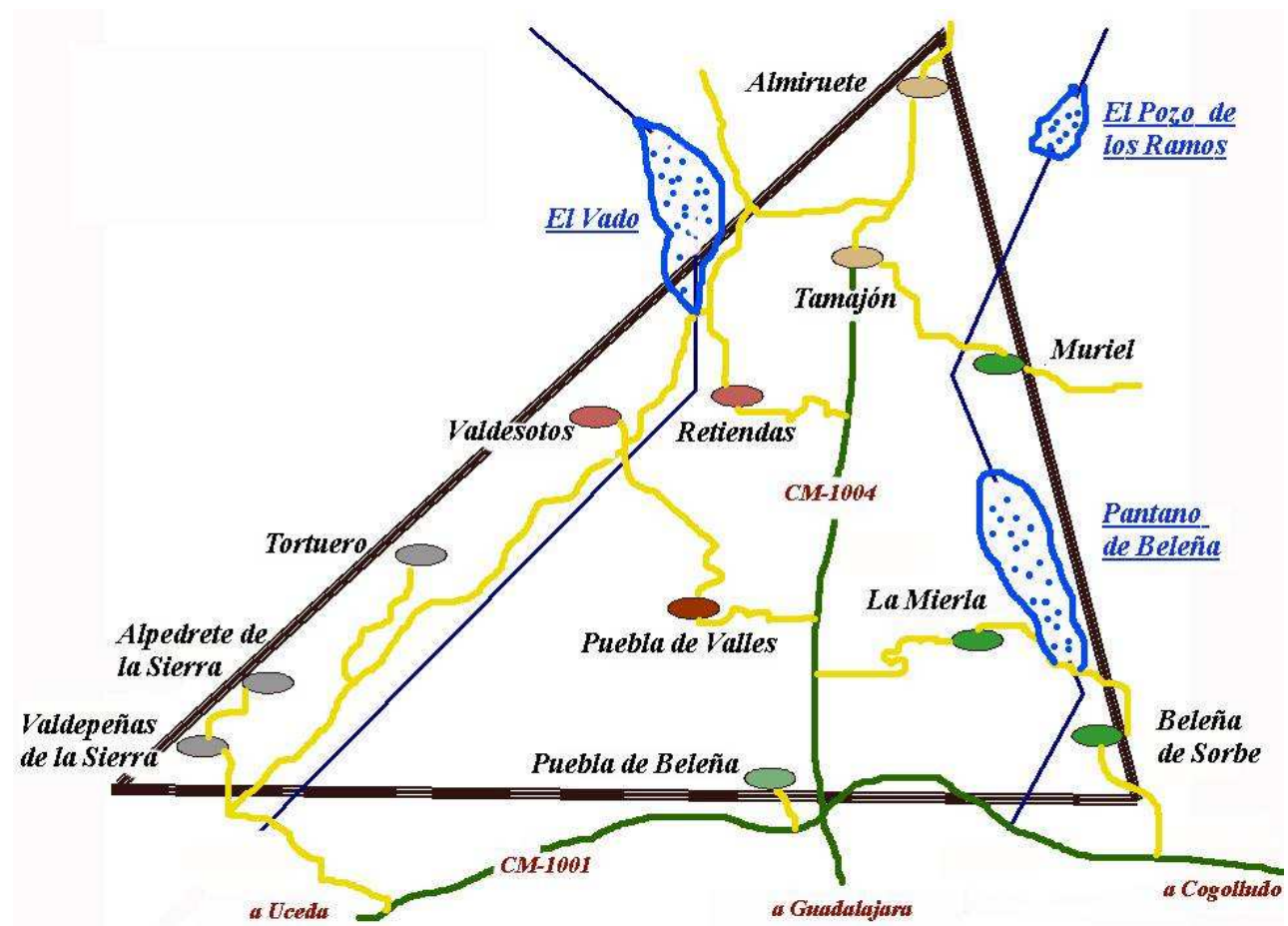
***¡Te sorprenderá ;***



## 1.- A modo de introducción

La Ribera está ubicada entre el curso medio del río Jarama y el Sorbe, afluente del Henares, que a su vez desemboca en el Jarama. Es zona de transición entre la Campiña y la Sierra Norte de Guadalajara, con un carácter propio y autóctono que la hacen única. Comprende los siguientes núcleos de población:

*Almiruete y Muriel (dependen de Tamajón), Apedrete de la Sierra (depende de Valdepeñas de la Sierra), Beleña de Sorbe (dependiente de Cogolludo), La Mierla, Puebla de Beleña, Puebla de Valles, Retiendas, Tamajón, Tortuero, Valdesotos y Valdepeñas de la Sierra.*



Estas son sus características más relevantes:

- **Escasa población permanente:** Apenas 300 habitantes en toda la zona. Incremento importante, que no masificado, en fin de semana y verano.
- **Edad media superior a los 65 años:** Apenas hay niños y jóvenes.
- **Pueblos que conservan autenticidad y belleza,** con una historia muy rica.
- **Microclima propio,** con inviernos menos rigurosos y veranos más frescos.
- **Grado de Biodiversidad** importante
- **Riqueza monumental y etnológica** muy estimable, pero sobre todo auténtica
- **Bien comunicados,** a 1 hora de Madrid (100 Kms) y a 30 minutos de Guadalajara (45 kms)



La Ribera está dotada de servicios de restaurantes y de alojamiento a buen nivel, en un entorno apacible y auténtico. Estas casas rurales de Guadalajara ofrecen al visitante calidad a precio razonable, en zonas donde todavía es posible perderse y apreciar como el hombre no siempre destruye, sino que a veces conserva.

Su historia, monumentos, costumbres, la riqueza de sus fiestas populares (botargas y mascaritas, romerías), el carácter de sus gentes, su hospitalidad y bonhomía, son alicientes que invitan a quedarse.

## **2.- Apuntes geológicos**

Las rocas más antiguas de La Ribera están en las laderas del pantano de Beleña, próximas al muro, y corresponden al periodo Silúrico (410 millones de años). Del periodo Carbonífero (290 M. años), hay algunos manchones imperceptibles a orillas del río Jarama, en las proximidades del arroyo Palancar y en la desembocadura del río Tiendas en Bonaval.

Se observan algunos afloramientos cretácicos (145 M.años) de calizas con fuerte inclinación en el cauce del Sorbe y en los barrancos de Peña Cabezas. En otras zonas pliegues calizos yacen horizontales por su procedencia del Plioceno (1, 6 M. años), dando origen a los Karst que decoran nuestra Ribera.

*Aunque la caliza no es soluble, es atacada y erosionada por el agua de lluvia. El distinto grado de solubilidad de la roca provoca formaciones singulares en periodos muy cortos: refugios, cuevas, galerías y de cañones, barrancos, torcas, dolinas, arcos,....*



*Kárstico*



*Arcilloso*

En **la Ribera** hay tres Karsts espectaculares:

- **La banda de Muriel**, en la cuenca del Sorbe próxima al pueblo.
- **Karst de Tamajón** que baja desde Almiruete hasta el cruce con Retiendas
- **La franja de Valdepeñas**, desde Retiendas sigue el cañón del Jarama, pasa por Valdesotos, Tortuero y muere en Alpedrete.

En el **Pleistoceno** finalizó el proceso de encajonamiento de arroyos y relleno de cauces con los primeros sedimentos. Durante este periodo, las alternancias climáticas provocaron tremendas riadas de tierra y piedras (detritus) que completaron el relleno, formándose espléndidas terrazas fluviales.

Luego la erosión de las nieves y el deshielo de la última glaciación han provocado que el paisaje de La Ribera tenga un aspecto tan peculiarmente bello, con barranqueras y cárcavas de vivos colores, que van desde el rojo intenso al ocre. La mezcla de la arcilla con cantos rodados y pizarrillas matiza la intensidad del color, que varían según el paraje y la altura de la capa.





### 3.- Algo de Geografía

La Ribera aunque es zona de transición entre la Sierra de Ayllón y la Campiña, tiene dos núcleos montañosos muy definidos. Al norte las estribaciones de la Sierra del Ocejón siendo el **Pico de Almiruete**, con sus 1.506 metros el pico más alto de la comarca (identificable por el observatorio en su cumbre). Al oeste, retazos de la Sierra de la Puebla, destacando el **Pico de Peña Cabezas** con sus 1.438 metros.

*Fuera del perímetro, el Ocejón (2.048 mts) al norte, el Santotis (1.560 mts y observatorio) al este y la Muela de Alarilla (achatada) al sur dibujan el contorno de nuestra comarca.*

Una extensa planicie se dibuja al sur de la comarca como antesala de la Campiña, y llenando el triángulo la ribera de nuestros ríos, con sus arroyos, barrancos y pantanos, conformando un paisaje espectacular.

**El río Jarama** nace en la Sierra del Ayllón a 1.860 metros de altura debajo de Peña Cebollera, en la divisoria Norte de las Comunidades de Madrid y Castilla La Mancha. Su cauce coquetea con ellas y les sirve de frontera (**Jarama, en lengua bereber**) hasta que llega al río Tajo en Aranjuez, tras 194 Kilómetros.

Su cuenca abarca 11.500 Kms cuadrados (tan grande como la Comunidad de Madrid) y recibe 2.200 hectómetros cúbicos/año. El Jarama atraviesa nuestra Ribera de norte a sur y guarda sus aguas en el **Embalse del Vado**, aunque pronto se las quita su dueño, el Canal de Isabel II, que a través de poderosas tuberías las pasa a la Presa del Atazar y/o las lleva a Madrid.

Hasta que llegó el pantano sus aguas eran abundantes, claras y limpias. Ahora, aunque la ley obliga proporcionar un cauce ecológico (80 litros/segundo), no siempre se cumple y en verano el río se seca a la altura del puente de Valdepeñas.



*Lagunas de Tamajón*



*Barranco del Palancares*

**El Sorbe** nace como río en Galve de Sorbe, aunque su cabecera se sitúe en la Sierra de Pela, y el río Lillas (que cruza el Hayedo de Tejera Negra) sea uno de sus afluentes. De corto recorrido pero muy intenso (50 Kms hasta que desemboca en el río Henares), recoge abundantes aguas que terminan en dos embalses.

**El Pozo de los Ramos**, en Almiruete, que se comunica con el Vado a través de grandes tuberías y el **embalse de Beleña** en Muriel, que proporciona agua potable a Guadalajara y al Corredor del Henares. En verano, el Sorbe deja de correr en el puente del Culebro, agobiado por el calor.

El **río Lozoya**, afluente del Jarama, actúa como límite de la Ribera por el este durante poco más de 7 Kms. Nace en la Sierra de Guadarrama y tiene 4 embalses en su curso: Pinilla del Valle, Buitrago, El Villar y el Atazar. Esto sin contar las presas construidas en el siglo XIX (De la Parra, del Navazuelo y el Pontón de la Oliva). Hoy, para nuestra vergüenza, desde el Atazar hasta su desembocadura en Uceda está habitualmente seco y por ello a esa zona se le llama los **“meandros perdidos del Lozoya”**.



## 4.- Vegetación

En **La Ribera** existe una inusual diversidad en la vegetación, sin duda condicionada por los accidentes geográficos y el clima. La corta continuada de árboles por el hombre para la construcción, el carboneo y/o pastos ha conformado el paisaje vegetal de nuestra tierra.

Aunque los bosques no abundan ni son extensos, podemos presumir de variedad:

**Encinares:** Encinas acompañadas de enebros y quejigos. Dehesas de Tamajón y La Mierla.

**Robledales:** Alternando con solanas y encinares. Grupos pequeños en Lomo Gordo (Tortuero).

**Quejigares:** Muy presente en terrenos kársticos. En la zona de Almiruete quedan rodales.

**Sabinar:** Enebro y sabinas en el Sabinar de Tamajón.

**Fresnera:** Nos quedan escasos ejemplos, el más llamativo en Puebla de Valles.

**Pinares:** Pinares naturales en el arroyo Reduvia, en Alpedrete. De repoblación en toda la zona

**Choperas y olmedas:** habituales a orillas de ríos, arroyos y barrancos.



*Encinas y cereales*



*Pinar autóctono (Alpedrete)*

La vegetación presenta una biodiversidad muy interesante, si bien las áreas de transición son numerosas:

- **Orillas de los ríos:** Alisos y sauces, tarajes, helechos, juncos, cañas, carrizos, enea y mimbres.
- **La ribera:** fresnos, álamos blancos y negros, sauces blancos, olmos y chopos. Plantas como majuelos, zarzas, rosas silvestres y plantas trepadoras (hiedras y madreselvas) completan la flora
- **Tierras de cultivo:** Nogales, olivares, almendros, higueras, manzanos, perales, membrillos, cerezos y melocotoneros. Algunas viñas y huertos en zonas de regadío próximas a los arroyos. Trigo y cebada conviven con olivos, encinas y robles.
- **Dehesas y laderas:** Quejigos, robles y encinas. Jaras, cardos, ortigas, dientes de león, digitales, gencianas, majuelos, narcisos, peonías, piornos, retamas blancas y negras, rosal silvestre, brezo, verbasco y zarzas.

Las **plantas aromáticas** son abundantes: romero, lavanda, menta poleo, mejorana y tomillo. Hay variedad de **hongos** y **setas**, en especial niscalos, de chopo, colmenillas, capirotos, de cardo,... Otras **especies comestibles** también están presentes: espárragos, zarceros, setas de cardo, criadillas, collejas, cardillos, ....



## 5.- Fauna

La riqueza faunística de **La Ribera** es notable, gracias a la combinación de hábitats, tipos de vegetación y microclimas. La protección de algunas zonas (Reserva del Sonsaz, Lagunas de Beleña,...) y la menor degradación del medio ambiente (por la despoblación) han incidido en la conservación de la fauna.

No obstante se ha producido la desaparición total de especies que antaño estuvieron presentes (lince, gato montés, lobo...). Hoy, a pesar de que todas las especies están protegidas y de que la Ribera está acotada de caza y pesca, quedan pocos ejemplares de muchas de ellas. Se han contabilizado más de 225 especies de vertebrados, un 80% aves, aunque muchas sólo vienen a invernar.

Los **mamíferos** más frecuentes son corzos, jabalíes, topos, ratón de campo, lirón careto, ardilla, conejo, liebre, erizo común, zorro, tejón, comadreja, jineta, meloncillo y nutria.

De **anfibios y reptiles** quedan culebras de agua y de tierra, víbora hocicuda, galápagos comunes, salamandras, ranas, sapos, lagartos y lagartijas. Los **peces** más habituales son bogas, trucha común, barbos, anguilas, carpas y cangrejo americano. Las oscilaciones de nuestros ríos no favorecen su presencia.

Las **aves** presentes tienen pocos individuos y su número cambia en función de la climatología.

- **Urbanas:** aviones, golondrinas, gorriones, herrerillos, alcaudón y palomas.
- **De ribera:** agachadizas, ánades, andarríos, carriceros, charranes, chorlitejos, estorninos, fochas, martín pescador, lavanderas, patos y pinzones.
- **De llanura:** abubilla, mirlos, codorniz, perdiz, zuritas, zorzales.
- **De roca:** abejarrucos, chovas, torcaces, cuervos, cornejas, grajas, grajillas, cucos.
- **De arboleda:** carboneros, currucas, jilguero, verdoncillo, verderón, ruiseñor, picapinos, tórtolas, tordos, oropéndolas, arrendajos.
- **Zancudas:** cigüeñas, garcetas, garcillas, garzas, gaviotas.
- **Rapaces:** buitres leonados, águila real, águila culebrera, aguiluchos, halcón común, milano.
- **Nocturnas:** mochuelos, lechuzas, búho y cárabos.

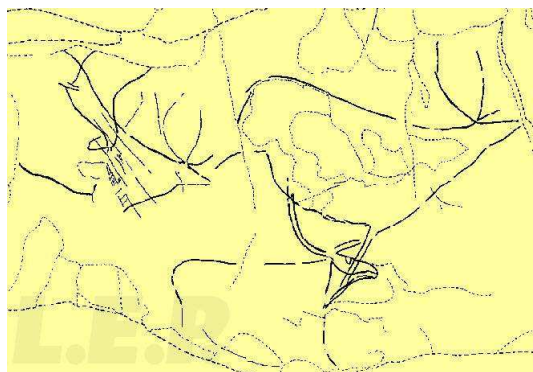

Resulta agradable oír sus cantos, una sinfonía maravillosa de sonidos auténticos.

## 6.- Nuestros antepasados

Los karst de la Ribera estuvieron habitados desde siempre por el hombre prehistórico y hoy están considerados **Santuarios de la Prehistoria**. Los más interesantes son: el cañón del Jarama (desde Retiendas hasta Puebla de Valles), el arroyo de la Vega (Valdepeñas), los Enebrales (Tamajón) y el Barranco del Sorbe (entre Muriel y Beleña de Sorbe).

En el **Paleolítico**, los grupos humanos eran poco numerosos y se desplazaban siguiendo a las manadas. Su alimentación se basaba en la caza, el carroñeo y la recolección de frutos silvestres y/o vegetales. De este periodo conservamos importantes vestigios:

- La **herramienta más antigua**, un hacha de doble cara de hace 120.000 años en Valdepeñas
- Un **cazadero** por despeñamiento (50.000 años a.c) ubicado en el Barranco del Sorbe.
- Los últimos vestigios del **hombre de Neardenthal** (30.000 años a.c) en la Meseta (cañón del Jarama)
- Un **tejón de marfil** (18.000 años a.c.), una de las primeras esculturas (cañón del Jarama)
- **Pinturas rupestres** en las cuevas del Turismo, del Cojo y del Reno, de 18.000.- años a.c.



*Caballo y renos de la Cueva del Reno*

Durante *el Neolítico* (6.000 a.c.) se domestican ovejas, cabras, vacas y cerdos. El hombre empieza a pastorear y aprende a cultivar los cereales; nacen los útiles para la molienda (piedra pulimentada) y para almacenar (origen de la cerámica). Los hombres del Neolítico se convierten así en productores y comienzan las sociedades organizadas. De este periodo se han hallado:

- En la *Cueva del Paso* restos humanos y de cerámica, en enterramientos.
- Cerámicas con decoraciones impresas en el *Abrigo de los Enebrales*.
- Fragmentos de cerámica con decoración impresa y canaladuras *Cueva del Reno*.

En el *Calcolítico* (3.000 a.c.) nacen las armas y las herramientas de cobre. Se aprovechan la lana y la leche, se hace queso. Aparece la cerámica campaniforme y los enterramientos colectivos, en cuevas ó bajo grandes piedras (megalitos). En *la Ribera* encontramos:

- *Enclaves funerarios* en el cañón del Jarama, en Tortuero y Valdepeñas
- *Talleres* para la fabricación de herramientas de piedra al aire libre en Valdepeñas y Alpedrete.
- *Pinturas rupestres* esquemáticas y abstractas en el abrigo de las Quintillas (Muriel) y en varias cuevas de Valdepeñas de la Sierra.

En la *Edad de Bronce* (2.000 a.c.) las armas y herramientas se perfeccionan gracias a la dureza del metal. Los grupos sociales se diferencian según actividad: agricultores, ganaderos, artesanos, comerciantes, guerreros. Nacen las clases sociales, focos culturales y poblados en lugares estratégicos, algunos fortificados. Restos en cuevas de Tamajón y Muriel.

En la *Edad de Hierro* (750 a.c.) la agricultura adquiere gran importancia y se domestican asnos y gallinas. La población se estabiliza, surge una élite guerrera y nace la incineración de los muertos, cuyas cenizas se guardan en urnas. Se utiliza el torno en la cerámica y los asentamientos se sitúan en zonas elevadas y fortificadas, con mayores dimensiones (*los castros*) que perduran hasta los romanos. En el Morro (Muriel), el Cerro de las Hoces en Tortuero y Castillejos en Puebla de Valles se han encontrado restos.

## 7.- Nuestra Historia

Debido a su orografía, la *romanización* fue tan escasa que apenas dejó huella. Lo mismo ocurrió con los visigodos, por lo que puede afirmarse que hasta finales del primer milenio la población se conservó celtibérica. Los árabes llegaron aquí en el siglo X y de ellos se conservan bodegas en Puebla de Valles, el Puente de Beleña de Sorbe y las ruinas de Castillejo (citadas por Alfonso XI en el "*Libro de la Montería*" del siglo XIV).





Las huestes de Alfonso VI, en su campaña de 1.085 conquistan Guadalajara y su provincia. Aunque se fundaron el monasterio de Bonaval y algunas aldeas para estabilizar la zona, durante dos siglos fue tierra de frontera, con incursiones frecuentes de los árabes que terminaron con la batalla de Las Navas de Tolosa (1.212).



*Iglesia de Tamajón*



*Monasterio de Bonaval*

Se repobló con gentes del País Vasco, la Rioja y Navarra; las aldeas se ubicaron en lugares estratégicos con nombres ligados a toponímicos de accidentes geográficos, bosques y aspectos vegetales. Se asocian en comarcas, con una villa amurallada y organizada en barrios como cabecera. Nacen los **Comunes de Villa y Tierra**, con fuero y administración propia.

La Ribera estuvo repartida entre los **Comunes de Uceda, de las Tierras de Ayllón y de las Tierras de Atienza**, aunque algunas poblaciones fueron cambiando su estatus que luego mantuvieron toda la Edad Media. Los nuevos pobladores trajeron, además del **Románico tardío** (en el siglo XIII), su fe y sus costumbres. Mezcladas convenientemente con las creencias animistas de los nativos darán origen a manifestaciones culturales tan originales como **las botargas**.

Del **Románico** conservamos cabecera y fachada de la iglesia del Monasterio de Bonaval, la portada de la Iglesia de Beleña de Sorbe, las iglesias de Almiruete y Retiendas, el trazado y la planta de la iglesia de Valdesotos, elementos de la iglesia de Tamajón y las ruinas del castillo de Doña Urraca en Beleña de Sorbe.

En el siglo XIII, grandes bosques de robles, encinas, hayas y enebros cubrían **La Ribera**, con abundancia de chopos, fresnos y olmos a orillas de los ríos. **La Mesta** provocó la creación de corrales y descansaderos para el ganado así como la tala indiscriminada de bosques para pastos. La deforestación se intensificó con la presión demográfica, el carboneo, la necesidad de leña y de tierra para cultivo,... Se acentúa la erosión de laderas y barrancos en la Ribera; se adhesionan bosques de quejigos y encinares para convertirlos en pastos.

Lo tardío del **Románico** hace que el **Gótico** sea menos visible, aunque conservamos algunos elementos en Bonaval, la Virgen de la Paloma en alabastro y el Cristo en la iglesia de Retiendas, los puentes medievales de Valdesotos y Tortuero, la iglesia de Valdepeñas de la Sierra y poco más.

En el siglo XVI se produce una explosión demográfica, que coincide con el máximo apogeo de La Mesta y el auge de la familia Mendoza en Guadalajara. Adicionalmente, el rey Felipe II para sufragar el gasto de guerra, puso a la venta títulos de villa, a los que accedieron Puebla de Valles y La Mierla entre otros. **El Renacimiento** nos dejó la iglesia de La Mierla, en Tamajón el convento de los Franciscanos, la iglesia y el Palacio de los Mendoza, la casa de la Gorda en Puebla de Valles, ...

La roturación de nuevas tierras, el aumento de nacimientos y la decadencia propia del **Barroco** afectó mucho más a esta zona por la marcha de los Mendoza a Madrid. Edificios significativos son la iglesia de Puebla de Valles, la casona de los Montúfar y la fábrica de vidrio en Tamajón. El oscurantismo de la **Contrarreforma**





provocó la construcción de ermitas por doquier, de características similares, y levantadas por suscripción popular. Aún son visibles en todos nuestros pueblos (excepto en Muriel).

Los franceses llegaron a **La Ribera** por el cauce del **Arroyo de la Venta**, junto al Vado (el **camino de los franceses**, con puente medieval de pizarra) y establecieron un destacamento en Retiendas. El hostigamiento de los guerrilleros del Empecinado y del cura de Tamajón (Matías Vinuesa), la convirtieron en zona de guerra. El absolutismo, el liberalismo y las guerras carlistas del siglo XIX dejaron exhausta a esta tierra. De estos años se conservan molinos y almazaras, casas, plazas y cocederos en casi todos nuestros pueblos.



***Ermita de la Soledad (Beleña de Sorbe)***



***Puebla de Valles (años sesenta)***

El primer tercio del siglo XX estuvo dominado con mano de hierro por el **Conde de Romanones** (presidente de Gobierno en 1.912) hasta la llegada de la **República**, que fue muy celebrada. La **Guerra Civil** que tuvo su frente a lo largo del río Sorbe, y el desarrollismo de los sesenta provocaron la emigración masiva a las ciudades. La Ribera perdió el 90% de su población, algunos núcleos quedaron deshabitados y otros estuvieron al borde de la desaparición.

A partir de los años setenta, los hijos del pueblo regresan y reconstruyen la vivienda de sus ancestros; otros edifican su casa de fin de semana. Con ellos y con el turismo rural renació la vida en estos pueblos y se recuperan tradiciones, aunque sigue siendo escasa de lunes a jueves.

Los nuevos métodos de construcción han provocado que nuestros pueblos se parezcan cada vez más entre sí, ***perdiendo algo de su identidad pero vivos.***

*(Información extraída de la “Guía breve de la Ribera” por cortesía de su autor Paco Martín, propietario de la casa rural de Guadalajara, La Vereda de Puebla)*